



COMUNE DI SANNAZZARO DE' BURGONDI

PROVINCIA DI PAVIA



Cod. Fiscale 00409830189

Via Cavour n° 18

C.A.P. 27039

Tel. 0382-995611 (centralino)

Fax 0382-901264

E-mail - info@comune.sannazzarodeburgondi.pv.it

Sito Internet - www.comune.sannazzarodeburgondi.pv.it

Gemellato con il Comune di Százhalombatta (Ungheria)

Urbanistica/PGT/VAS/conferenza introduttiva/verbale

PROCEDIMENTO DI VALUTAZIONE AMBIENTALE STRATEGICA (VAS) DEL DOCUMENTO DI PIANO DEL PIANO DI GOVERNO DEL TERRITORIO (P.G.T.)

ai sensi dell'art. 4 della Legge Regionale n. 12/2005.

RIUNIONE INTRODUTTIVA DELLA CONFERENZA VALUTAZIONE

PRESENTAZIONE DEL DOCUMENTO DI SCOPING.

22 Aprile 2008

L'anno **duemilaotto**, addì **ventidue**, del mese di **aprile**, alle ore **dodici** e minuti **quindici**, nella sala Consiliare del Comune di Sannazzaro de'Burgondi, si è tenuta, regolarmente convocata, la Riunione Introduttiva della Conferenza di Valutazione relativa al procedimento di Valutazione Ambientale Strategica (V.A.S.) del Documento di Piano del P.G.T.

A seguito della registrazione dei presenti, di cui all'Allegato 1, vengono acquisite agli atti della Conferenza le note trasmesse dal rappresentante del Collegio dei Geometri, geom. Antonio BRIANTA, in data 15.04.2008 prot.n. 5337 (All. 2), della Soc. CBL SpA, in data 21.04.2008 prot.n. 5664 (All. 3), e dell'ARPA Dipartimento di Pavia, in data 21.04.2008 prot.n. 5665 (All. 4), con le quali viene comunicata l'impossibilità a partecipare alla riunione di cui trattasi.

Viene acquisita, altresì, la delega del Direttore della Raffineria ENI di Sannazzaro de'Burgondi, Dott. Marco SAETTI, ai Sig. Giorgio BAZZINI, Geom. Giulia GABBA e Geom. Ezio MARCHETTO (All. 5).

L'Assessore all'Urbanistica ed Edilizia Privata del Comune di Sannazzaro de'Burgondi, Avv. Gaetano ABELA, apre i lavori dell'assemblea portando i saluti ed i ringraziamenti a tutti i presenti da parte dell'Amministrazione Comunale.

Introduce la discussione attraverso un breve preambolo relativo alla procedura VAS sottolineando l'impegno dell'Amministrazione Comunale nell'ambito delle problematiche ambientali e legate alle criticità del territorio comunale (ad esempio lo Studio Idraulico per il P.A.I.).

Fa presente, altresì, che il Comune di Sannazzaro de'Burgondi da diversi anni a questa parte non ha avuto un grande sviluppo urbanistico, sia dal punto di vista residenziale che produttivo, per ragioni di ordine diverso, pertanto uno degli obiettivi del nuovo Piano di Governo del Territorio sarà quello di consentire un maggiore sviluppo salvaguardando nel contempo il territorio comunale ed in particolare tutelando le peculiarità ambientali che lo contraddistinguono.

Prende la parola l'Ing. Augusto ALLEGRI di Pavia, incaricato della redazione del P.G.T., il quale, auspicando il prezioso apporto del pubblico, illustra il Documento di Scoping che riporta i contenuti minimi e l'approccio metodologico seguito per la redazione del Rapporto Ambientale, parte integrante del Documento di Piano.

Sottolinea preliminarmente che il P.G.T. sarà un piano di *contenimento* nel senso che l'urbanizzazione si manterrà all'interno del perimetro di azionamento del P.R.G. vigente. In sostanza si intendono "rileggere" le previsioni dell'attuale strumento urbanistico rendendole aderenti alle esigenze del territorio, favorendone uno sviluppo sostenibile. Vengono evidenziate sinteticamente le criticità della zonizzazione attuale, in particolare la carenza dei servizi.

A tal proposito evidenzia gli obiettivi prioritari individuati per il Documento di Piano:

- azioni urbane
- azioni ambientali

meglio descritte nel Documento di Scoping.

Fa rilevare che il territorio comunale è interessato sostanzialmente da due poli produttivi:

- la raffineria ENI
- gli insediamenti produttivi di Via Pavia

Per quanto attiene il primo non vengono rilevate particolari problematiche dal punto di vista urbanistico, trattandosi di una realtà ormai consolidata, per quanto attiene il secondo vengono evidenziate alcune criticità sia dal punto di vista viabilistico che promozionale.

L'urbanista informa gli astanti circa gli interventi di carattere ambientale che il Comune ha inteso già avviare al fine di operare una serie di azioni di mitigazione ambientale, proprio in considerazione della presenza sul

territorio comunale dell'azienda ENI. Tali operazioni interesseranno diverse aree del territorio comunale partendo da ovest nella zona compresa tra la strada provinciale e la linea ferroviaria, proseguendo nella zona sottocosta in Via Gramsci fino ad arrivare all'area golenale del fiume Po, di recente acquisizione da parte del Comune.

Dà atto, inoltre, che l'Amministrazione Comunale ha inteso sopperire ad un problema di particolare rilevanza come il Piano Stralcio per l'Assetto Idrogeologico del Fiume Po (P.A.I.) realizzando uno studio idraulico che andasse a definire con certezza la fruibilità delle zone azzonate dal P.R.G., ma di fatto non edificabili per gli effetti della normativa P.A.I.

Conclude il proprio intervento lasciando la parola agli intervenuti.

Prende la parola il Vice Sindaco Pierangelo FAZZINI precisando alcuni aspetti delle problematiche affrontate durante la discussione.

In particolare fa presente l'impegno dell'Amministrazione Comunale nel voler portare a termine in breve tempo il progetto di rimboschimento dell'area compresa tra la strada provinciale per Alessandria e la linea ferroviaria, di cui ha fatto cenno l'Ing. ALLEGRINI.

Per quanto attiene l'area golenale sottolinea che non si tratta di realizzare un parco, come è stato indicato in modo impreciso nel Documento di Scoping, ma di avviare un progetto di salvaguardia del Fiume Po secondo gli obiettivi dettati da un protocollo d'intesa sottoscritto con gli altri Comuni della Provincia di Pavia, ricadenti sulla fascia sinistra del fiume. Conclude informando i presenti che nei prossimi mesi l'Amministrazione Comunale dovrebbe riuscire a far partire un progetto di riqualificazione del centro urbano.

Interviene nel dibattito l'Arch. Vincenzo FONTANA, Responsabile del Settore Territorio della Provincia di Pavia, chiedendo alcuni chiarimenti relativamente alla procedura che si intende seguire in quanto alcuni aspetti non vengono contemplati dal documento di scoping. A tal proposito l'Ing. ALLEGRINI assicura che il procedimento seguirà, come d'obbligo, le disposizioni impartite dalla normativa vigente.

L'Arch. FONTANA ricorda che essendo il territorio comunale interessato da un insediamento a rischio di incidente rilevante, il Comune, nella redazione del P.G.T., dovrà tenere conto dell'elaborato R.I.R.

Conclude l'intervento riservandosi di trasmettere un proprio contributo scritto.

L'Arch. Renato BERTOGLIO, rappresentante dell'Associazione Legambiente, pur concordando con quanto illustrato dall'Ing. ALLEGRINI ritiene che il Documento di Scoping non sia completo, in particolare non contiene tutte quelle valutazioni che l'Amministrazione Comunale avrebbe già dovuto effettuare, la presentazione di un contesto ambientale, riferito non solo al comune di Sannazzaro de'Burgondi, ma anche ai comuni contermini, in considerazione della presenza sul territorio del polo petrolchimico, che presenta problematiche che vanno al di là dei confini comunali. Fa presente inoltre che il Documento di Scoping deve contenere una descrizione dell'identificazione dei dati e delle informazioni disponibili.

Invita l'Amministrazione Comunale a pubblicare sul sito web del Comune tutta la documentazione relativa al procedimento di V.A.S.

Sottolinea la necessità di invitare alle conferenze anche le associazioni WWF, Italia Nostra e le organizzazioni sindacali.

Ricorda che il Rapporto Ambientale dovrà contenere quanto specificato nell'Allegato 1 della Direttiva 42/2001/CE.

Interviene il Consigliere Comunale Giovanni BALDI, rappresentante della Lista di minoranza "Uniti per Sannazzaro", sostenendo che le considerazioni afferenti l'ambiente nel territorio comunale di Sannazzaro de'Burgondi dovrebbero tener conto sia della presenza della raffineria ENI, ma anche del fatto che il Comune ricade in regione Lombardia che è una delle aree più inquinate d'Europa.

Ritiene inoltre, per quanto riguarda il P.A.I. che i soggetti competenti all'estensione del piano hanno realizzato lo stesso senza avere alcuna conoscenza dei luoghi ed operando esclusivamente a tavolino, con il risultato di uno strumento che ha poca attinenza con le effettive condizioni territoriali. Tale situazione ha portato ad una paralisi dell'attività edificatoria soprattutto nelle frazioni, determinando anche problematiche di tipo sociale, per quelle famiglie che avendo poche disponibilità non hanno trovato altrove migliori sistemazioni ed impedendo la realizzazione delle loro aspettative di vita.

Fa inoltre rilevare la necessità di tenere conto degli orari degli esercizi commerciali nell'ambito delle previsioni relative alla mobilità urbana.

All'intervento del C.C. Giovanni BALDI replica l'Assessore Avv. Gaetano ABELA il quale descrivendo l'iter che ha portato alla definizione del P.A.I. mette in evidenza che dai riscontri avuti con la Regione Lombardia, il comune di Sannazzaro de'Burgondi, quando lo stesso Consigliere BALDI era Assessore all'Urbanistica, non ha mai partecipato al procedimento di cui trattasi portando il proprio contributo di specifiche competenze sul territorio comunale.

L'Assessore Avv. Gaetano ABELA invita l'Ing. ALLEGRINI a concludere la conferenza rispondendo alle osservazioni formulate dal Consigliere BALDI.

L'ing. ALLEGRINI sottolinea che la presenza della Raffineria, grazie ai controlli che vengono effettuati sulla stessa, consente di acquisire una serie di dati ambientali che altrove sono di difficile reperimento o meglio non è possibile ottenere.

Relativamente alla problematica P.A.I. fa rilevare che da parte degli uffici competenti (AIPO, Autorità di Bacino) c'è sempre stata grande disponibilità a relazionarsi con il Comune per tutte le problematiche afferenti il Piano Stralcio succitato.

In merito alla tematica della viabilità fa riferimento a quanto già discusso con l'estensore del Piano Urbano del Traffico (P.U.T.).

Alle ore 13,45 si conclude la conferenza.



L'AUTORITÀ COMPETENTE
PER I.A.V.A.S.
(Arch. Gianni RAMELLA)

Allegati: n. 5

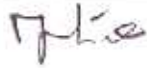
**PROCEDIMENTO DI VALUTAZIONE AMBIENTALE STRATEGICA (VAS) DEL
DOCUMENTO DI PIANO DEL PIANO DI GOVERNO DEL TERRITORIO (P.G.T.) ai
sensi dell'art. 4 della Legge Regionale n. 12/2005.**

RIUNIONE INTRODUTTIVA DELLA CONFERENZA VALUTAZIONE.

PRESENTAZIONE DEL DOCUMENTO DI SCOPING.



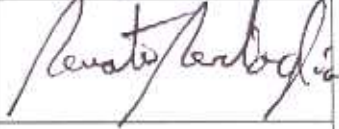
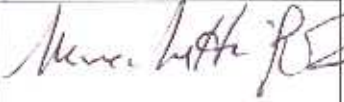


22 Aprile 2008 ore 12,15

Presenti

ENTE	COGNOME	NOME	FIRMA
Comune di Ferrera Erbognone (PV)			
Comune di Dorno (PV)			
Comune di Scaldasole (PV)			
Comune di Pieve Albignola (PV)			
Comune di Corana (PV)			
Comune di Silvano Pietra (PV)			
Comune di Mezzana Bigli (PV)			
Comune di Bastida de' Dossi (PV)			
Regione Lombardia D.G. Territorio e Urbanistica Struttura Governo Locale e Sviluppo Urbano			
Prefettura di Pavia			
Soprintendenza per i Beni Ambientali ed Architettonici			
Provincia di Pavia Settore Territorio	ROMANO	VINCENZO	

ENTE	COGNOME	NOME	FIRMA
Provincia di Pavia LL.PP. e viabilità			
Provincia di Pavia Tutela e Valorizzazione Ambientale			
Provincia di Pavia Settore Agricoltura			
Provincia di Pavia Settore Faunistico Naturalistico	SPAMPAGLIONE	BRUNO	Per SW
Corpo Forestale dello Stato	PREVIDE MASSARA	VALCO	Previd
ENEL Distribuzione			
Soc. CBL SpA			
Soc. G.P.Gas srl			
Soc. Telecom Italia			
Comando Provinciale dei VV.FF.	RIGGI LORESTO	LORESTO	LoRESTO
Consorzio ATO (Autorità dell'Ambito Territoriale Ottimale)			
ASL - PAVIA Servizio Igiene e Sanità Pubblica	LUCEV LUCEV_NENAD@	NENAD ASL.PAVIA.IT	NENAD
ARPA - Lombardia Dipartimento Pavia			
Associazione Irrigazione EST SESIA Agenzia Interregionale Fiume Po A.I.P.O.	LASAGNA	ALBERTO	Alberto
Camera di Commercio Industria Artigianato ed Agricoltura di Pavia			

ENTE	COGNOME	NOME	FIRMA
Federazione Coldiretti			
Unione Agricoltori della Provincia di Pavia			
Confederazione Italiana Agricoltori			
Unione Industriali della Provincia di Pavia			
Confartigianato Pavia			
CNA – Confederazione Nazionale dell'Artigianato – Pavia			
Collegio Costruttori Edili Provincia di Pavia			
Associazione Comercianti Pavia			
Croce D'Oro	MARCHINI	STUZZESE	
Commissione Edilizia	SALA	Mauro	
Commissione Edilizia	CAMORALI	Luca	
Commissione Edilizia	DALLERA	Pierfranco	
Commissione Edilizia	SALA	Marco	
Commissione Edilizia	GALAZZI	Antonio	
Commissione Edilizia	BERSANI	Elisabetta	
Ordine degli Architetti	LUZZIARI	PAOLO	
Ordine degli Ingegneri	TORTI	LORENZA	
Ordine dei Geologi			
Collegio dei Geometri			
Pro Loco			

ENTE	COGNOME	NOME	FIRMA
Gruppo Lomellino Primo Intervento (G.L.P.I.)	ZIGLIOLI ANN	ANDREA	
ENI SpA Divisione Refining & Marketing	BAZZINI GABBA GIULIA	GIORGIO	
Legambiente Provincia di Pavia	BERTOGLIO	RENATO	
Presidente Consulta Comunale per l'Ambiente e la Qualità della Vita	ZUCCA	Roberto	
Consulta Comunale per l'Ambiente e la Qualità della Vita	DALLERA	Carlo	
Consulta Comunale per l'Ambiente e la Qualità della Vita	AIROLDI	Vittorio	
Consulta Comunale per l'Ambiente e la Qualità della Vita	BERNINI	Franco	
Consulta Comunale per l'Ambiente e la Qualità della Vita	MARCHETTI	Giovanni	
Consulta Comunale per l'Ambiente e la Qualità della Vita	ACCORSI	Alberto	
Consulta Comunale per l'Ambiente e la Qualità della Vita	MORSELLI	Giulio	
Sindaco	DE BATTISTA	Michele	
Vice Sindaco	FAZZINI	Pierangelo	
Assessore	SCHIARETTI	Amos	

ALL. 2

GEOM. ANTONIO BRIANTA

STUDIO TECNICO DI PROGETTAZIONE E TOPOGRAFIA - TERMOGRAFIA
 CERTIFICATORE N. 4701 ABILITATO ALLA CERTIFICAZIONE ENERGETICA DEGLI EDIFICI IN REGIONE LOMBARDIA

VIA VITTORIO EMANUELE II 12
 27031 CANDIA LOMELLINA (PV)
 TELEFONO E FAX +39.0384.74843

E-MAIL : a.brianta@lomellina.it



CONSIGLIERE DIRETTIVO COLLEGIO GEOMETRI DI PAVIA

COMUNE DI SANNAZZARO DE' BURGONDI (PV)		
Prof. N. <u>5337</u>		
15 APR. 2008		
Cat. <u>6</u>	Classe <u>2</u>	Favv.
Risposto il		

Candia Lomellina, 15 Aprile 2008

Spett.le

COMUNE di SANNAZZARO DE' BURG.

Settore Tecnico

Via Cavour n.18

SANNAZZARO DE' BURGONDI (PV)

20139

Fax 0382.901264

Alla c.a. Arch. Gianni Ramella, Responsabile del Servizio Territorio ed Ambiente

Oggetto : *Valutazione Ambientale Strategica al documento di piano del PGT :
 riunione introduttiva del 22/04/2008*

In qualità di delegato dal Collegio Geometri di Pavia, a presenziare alla riunione in oggetto, con la presente sono a comunicare di non potervi partecipare, causa impegno precedentemente assunto, e non differibile, quale commissario d'esame per l'abilitazione dei professionisti certificatori energetici degli edifici, che si svolgerà in Pavia, appunto il giorno 22 c.m..

Scusandomi per il contrattempo, porgo i migliori saluti.

Geom. Antonio Brianta

ALL. 3

CBL S.p.A.

Mede, 18/04/08
 Prot. n° 274
 Inviata mezzo fax

COMUNE DI SANNAZZARO D.B.

Prot. N. ... 5664

21 APR. 2008

L. n. ... 6 ... Uscita ... P. Fasc.

Responsabile:

Egr. Sig. SINDACO del
 Comune di Sannazzaro D.B.
 Via Cavour, 18
 Sannazzaro D.B.
 27039 (PV)

✓ Alla c.a. Arch. Ramella

OGGETTO: Riunione introduttiva della conferenza di valutazione presentazione del documento di scoping (VAS).

In riferimento alla Vs. convocazione prot. n° 5082 del 08/04/08 siamo spiacenti di comunicarvi di non poter intervenire a tale riunione a seguito impegni.

Distinti saluti.

Il Presidente di CBI. S.p.A.
 Dott. Sebastiano Rapaglia






Agenzia Regionale
per la Protezione dell'Ambiente
della Lombardia

Dipartimento di Pavia
via Nino Bixio 13
27100 Pavia
Tel 0382 41221
Fax 0382 41229

Pavia, 17 aprile 2008

IL DIRETTORE



Al Responsabile del Servizio Territorio e Ambiente
Comune di Sannazzaro de' Burgondi
Via Cavour, 18
27039 SANNAZZARO DE' BURGONDI PV

Al Sindaco del Comune di Sannazzaro de' Burgondi
27039 SANNAZZARO DE' BURGONDI PV

FAX 0382.901264

Prot. N° 57659 class. 3.1.3 pratica 29

Oggetto: Procedimento di VAS del documento di piano del PGT. Conferenza di valutazione del 22 aprile 2008.

Si comunica l'impossibilità di ARPA a partecipare alla prima conferenza di VAS indetta per il 22 aprile 2008 e finalizzata alla costruzione del PGT del Comune di Sannazzaro de' Burgondi.

Al fine di fornirvi un primo utile contributo si riportano nelle pagine seguenti alcune considerazioni ed indicazioni generali relative al processo di Valutazione Ambientale Strategica del Piano di Governo del Territorio (L.R. 12/2005).

Si ricorda che il referente per le attività di Valutazione Ambientale Strategica per i PGT di codesto Dipartimento è la Signora Lucia Anna Melgiovanni tel. 0382.412240 mail lu.melgiovanni@arpalombardia.it.

In attesa di ricevere il verbale e la documentazione illustrata nel corso della conferenza, si resta a disposizione per eventuali approfondimenti successivi,

Distinti saluti

Il Direttore del Dipartimento
(Ing. Ezio Allais)

Responsabile del Procedimento: Ezio Allais Email: e.allais@arpalombardia.it
Tel. 0382/412220 fax. 0382412293

All.to: nota: *Considerazioni ed indicazioni generali di ARPA Lombardia relative al processo di Valutazione Ambientale Strategica del Piano di Governo del Territorio (L.R. 12/2005).*



Considerazioni ed indicazioni generali di ARPA Lombardia relative al processo di Valutazione Ambientale Strategica del Piano di Governo del Territorio (L.R. 12/2005).

L'introduzione della Valutazione Ambientale Strategica applicata al Documento di Piano dei PGT, ai sensi dell'art. 4 della legge regionale 12/2005, rappresenta un passaggio fondamentale nella ricerca di una pianificazione territoriale sostenibile.

ARPA Lombardia ritiene il processo di VAS, basato sulla partecipazione e consultazione e caratterizzato da una valutazione integrata e preliminare dei vari aspetti, un'opportunità da valorizzare al meglio.

La Delibera di Giunta Regionale n. 8/6420 del 27 dicembre 2007 "Determinazione della procedura di valutazione ambientale dei Piani e Programmi" inserisce ARPA Lombardia fra i Soggetti competenti in materia ambientale da consultare obbligatoriamente nelle varie fasi del processo.

L'approccio e il contributo di ARPA Lombardia in materia sono ben illustrati nella Delibera di Giunta Regionale n. 8/6053 del 5 dicembre 2007 "Partecipazione delle ASL e di ARPA nei procedimenti di approvazione dei PGT - indirizzi operativi".

In sintesi, ARPA Lombardia collabora con l'autorità procedente e con l'autorità competente per la VAS, fin dalle prime fasi del processo, con l'intento di fornire un contributo utile al perseguimento della sostenibilità ambientale grazie soprattutto alle puntuali conoscenze del territorio in suo possesso.

Si riportano, di seguito, alcune brevi considerazioni metodologiche ed alcuni aspetti fondamentali da tenere in considerazione al fine di una corretta e sostenibile pianificazione.

CONSIDERAZIONI METODOLOGICHE

Dal punto di vista metodologico, si ritiene fondamentale seguire quanto definito dalla DGR 8/6420 sopra citata e dagli indirizzi regionali per la Valutazione Ambientale di Piani e Programmi (DCR del 13 marzo 2007 n. 8/351).

Si considera strategico, in particolare, integrare adeguatamente, nelle varie fasi, il processo relativo al Documento di Piano con la valutazione ambientale secondo lo schema generale presente alla fine degli allegati 1a e 1b della DGR 8/6420.

Si reputa di prioritaria importanza che il Rapporto Ambientale venga elaborato secondo quanto previsto al punto 6.4 della DGR stessa. In tal modo, infatti, possono essere considerati tutti gli aspetti utili ai fini di una corretta pianificazione ed effettuate le relative necessarie valutazioni.

Nella definizione dello stato conoscitivo, si evidenzia che sul sito di ARPA sono presenti anche dati ambientali i cui contenuti sono in parte estraibili direttamente dal sito e in parte tramite richiesta agli uffici.

In merito al sistema di monitoraggio, si sottolinea che questo non deve verificare soltanto il livello di attuazione del piano, ma anche assicurare il controllo degli impatti significativi sull'ambiente derivanti dall'attuazione del piano stesso e la verifica del raggiungimento degli obiettivi di sostenibilità prefissati, così da individuare tempestivamente gli impatti negativi imprevisti e adottare le opportune misure correttive.

Si ricorda che il coinvolgimento di ARPA Lombardia nelle attività di monitoraggio del piano deve essere concordato preliminarmente con il Dipartimento di competenza, nell'ambito del processo di VAS in fase di elaborazione del Piano.

ASPETTI DI CARATTERE AMBIENTALE DA CONSIDERARE AI FINI DI UNA CORRETTA PIANIFICAZIONE

Dalla nostra esperienza nei diversi processi di VAS dei PGT fino ad ora seguiti, abbiamo constatato che un'efficace analisi delle criticità e delle potenzialità del territorio, alcuni piani settoriali e l'identificazione di alcuni vincoli preesistenti sul territorio, costituiscono un notevole supporto alla corretta pianificazione territoriale ed alla sua sostenibilità ambientale.

A tal proposito si elencano gli elementi a nostro avviso essenziali da tener presente fin dalle prime fasi del processo di pianificazione:

Criticità ambientali

- ✓ Aree a rischio geologico, idrogeologico e sismico (dallo studio della componente geologica, idrogeologica in particolare devono essere adeguatamente considerate le classi di fattibilità e cartografate)
- ✓ Disponibilità idrica e sistema di adduzione
- ✓ Sistema fognario e capacità del sistema depurativo
- ✓ Problematiche relative alla qualità delle acque superficiali e sotterranee
- ✓ Problematiche relative alla qualità dell'aria
- ✓ Problematiche dovute a traffico stradale (rumore e aria)
- ✓ Problematiche dovute a ferrovie ed aeroporti (rumore)
- ✓ Problematiche dovute ad attività produttive impattanti (emissioni in aria e acqua, di rumore, odori, traffico indotto)
- ✓ Presenza di Aziende a Rischio di Incidente rilevante (anche nei comuni contigui con effetti sul comune)
- ✓ Presenza di siti contaminati
- ✓ Presenza di aree dismesse (suolo e paesaggio)
- ✓ Presenza di cave in essere, da recuperare o future (aria, rumore e traffico indotto)
- ✓ Presenza di impianti di recupero o smaltimento rifiuti (odori, aria, rumore, traffico indotto)
- ✓ Presenza diffusa di abbandono rifiuti sul territorio o in prossimità delle piattaforme ecologiche
- ✓ Elevato consumo di suolo

- ✓ Presenza di elettrodotti
- ✓ Presenza di sorgenti radiobase
- ✓ Presenza di zone di promiscuità residenza/produttivo
- ✓ Problematiche dovute a densità di popolazione troppo elevata
- ✓ Presenza di aree ad elevata concentrazione di radon

Potenzialità

- ✓ Aree di rilevanza paesistica e naturale da salvaguardare e valorizzare
- ✓ Qualità agronomica dei suoli da salvaguardare

Sul territorio, tramite PGT, possono inoltre essere sviluppate importanti politiche di sostenibilità ambientale (riqualificazione di aree dismesse o degradate, adeguate forme di compensazione, perequazione e incentivazione, agricoltura sostenibile, mobilità sostenibile, politiche energetiche, qualità ambientale del costruire)

Sistema vincolistico

- ✓ aree di salvaguardia delle acque superficiali e sotterranee destinate al consumo umano
- ✓ Fasce PAI
- ✓ Fasce di rispetto (corsi d'acqua, depuratore, impianti, cimiteri, aeroporti, strade, ecc..)
- ✓ Fasce di tutela paesaggistica corsi d'acqua
- ✓ Aree protette
- ✓ Rete ecologica sovracomunale
- ✓ Fasce di pertinenza delle infrastrutture stradali e ferroviarie e relativi limiti acustici da rispettare
- ✓ Presenza elettrodotti

Si riportano, inoltre, **altri strumenti di pianificazione, pertinenti al PGT, da considerare secondo la relativa normativa:**

- ✓ Piani sovracomunali
- ✓ Elaborato tecnico Rischio di Incidente Rilevante
- ✓ Piano di zonizzazione acustica
- ✓ Piano di localizzazione delle stazioni radiobase
- ✓ Piano di illuminazione
- ✓ Piano urbano del traffico
- ✓ Piano urbano della mobilità
- ✓ Reticolo idrico minore

**Il Direttore del Dipartimento
(Ing. Ezio Allais)**

A handwritten signature in black ink, appearing to read 'Ezio Allais', is written over the printed name of the Director.

Eni S.p.A.
Divisione Refining & Marketing

Raffineria di Sannazzaro
 Via E. Mattei, 46
 27039 Sannazzaro de' Burgondi (PV)
 Tel. centralino +39 0382 9001
 Fax +39 0382 996.908
 www.eni.it

Sede legale in Roma, Piazzale Enrico Mattei 1, 00144
 Capitale Sociale € 4.005.358.876,00 i.v.
 Registro Imprese di Roma Cod. Fisc. 00484960588
 Partita IVA 00905811006
 R.E.A. Roma n. 756453



DIR/GB – 093
21/4/2008

Spettabile
 Amministrazione Comunale
 Via Cavour, 18
 27039 Sannazzaro de' Burgondi PV



Oggetto: Piano di Governo del Territorio – Convocazione Riunione Introduttiva Conferimento Delega

Il sottoscritto Marco Antonino SAETTI, Direttore della Raffineria di Sannazzaro di proprietà di Eni S.p.A.

Visto

l'avviso di convocazione comunicato con nota di Codesto Comune prot. n° 5082 in data 8/4/2008,



Raffineria
 di Sannazzaro

delega:

- Sig. Giorgio BAZZINI
- Geom. Giulia GABBA
- Geom. Ezio MARCHETTO

ad intervenire, anche disgiuntamente, in rappresentanza di Eni S.p.A. – Raffineria di Sannazzaro, nella Riunione Introduttiva, inerente il PGT in oggetto, convocata presso la sede municipale per il giorno martedì 22/4/2008, ore 12:15.

Distinti saluti.

Eni S.p.A.
 Divisione Refining & Marketing
 Raffineria di Sannazzaro
 Il Direttore
 (Dott. Marco Saetti)